

40

39.5

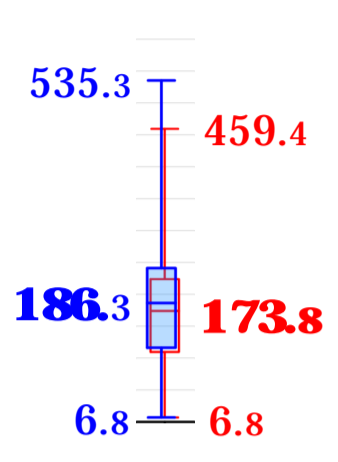
39

38.5

38

37.5

ΚΕΡΚΥΡΑ



Έργο ΛΑΕΡΤΗΣ
Υποέργο 2



ΕΡΓΑΣΤΗΡΙΟ
Φυσικής Περιβάλλοντος, Ενέργειας,
και Περιβαλλοντικής Βιολογίας

ΜΕΣΟ
ΥΨΟΣ
ΒΡΟΧΗΣ
ΝΟΕΜΒΡΙΟΥ
1893 - 2020

Υποέργο 2: Τρέχουσες Μετεωρολογικές Συνθήκες,
Κλιματική Μεταβλητότητα, και
Εκτίμηση Κινδύνου Δασικής Πυρκαγιάς
στα Επτάνησα

Π.Ε. 2.1.2: Κλιματική Μεταβλητότητα στα Επτάνησα

Τακτική Ομάδα Μελέτης Έρευνας:
Καλημέρης Α^[1], Φουντά Δ^[2], Γιαννακόπουλος Χ^[2]
[1]: Τμήμα Περιβάλλοντος, Ιόνιο Πανεπιστήμιο
[2]: Ινστιτούτο Ερευνών Περιβάλλοντος και Βιώσιμης Ανάπτυξης,
Εθνικό Αστεροσκοπείο Αθηνών

Μελέτη - Σύνταξη Χάρτη: Καλημέρης Α

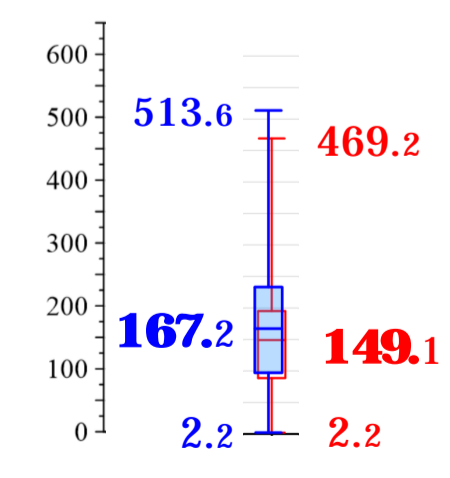
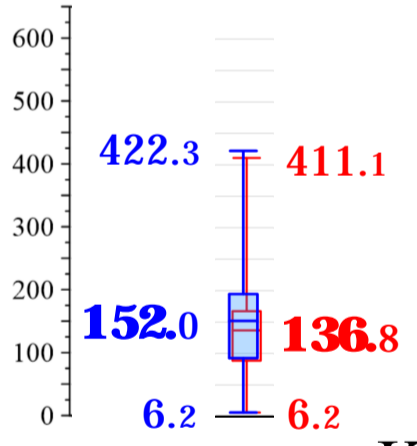
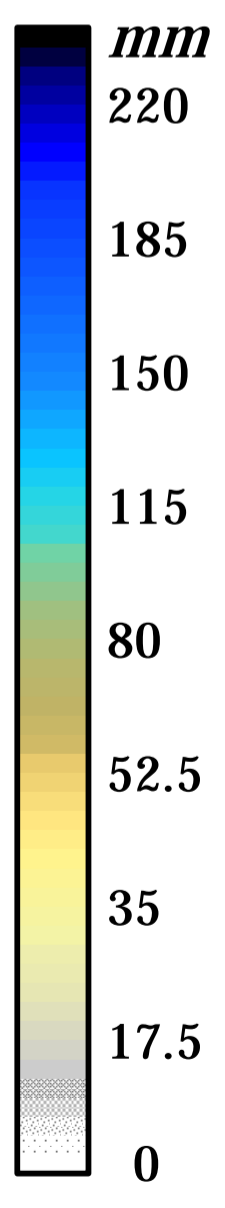
ΠΑΞΟΙ

ΛΕΥΚΑΔΑ

ΙΘΑΚΗ

ΚΕΦΑΛΟΝΙΑ

ΖΑΚΥΝΘΟΣ



19.5

20

20.5

21